













2 PLANTA DE LOCAÇÃO DE PAVIMENTAÇÃO INDICADA

LEGENDA					
	BORDO ESTRADA EXISTENTE		CURVAS DE NÍVEL MESTRES		EIXO DA ESTRADA
	CERCA		CURVAS DE NÍVEL AUXILIARES		POSTE
	EDIFICAÇÃO		EDIFICAÇÃO		VÉRTICE DE REFERÊNCIA
	BORDO DA PISTA PROJETADA		SARJETA TRIANGULAR EM CONCRETO		OFF SET CORTE
	TUBULAÇÃO 60cm		ESTAQUEAMENTO		OFF SET ATERRO
	TUBULAÇÃO 80cm		SENTIDO DAS ÁGUAS		

						PREFEITURA MUNICIPAL DE ÁGUAS FRIAS/SC					
Local:			ESTRADA LINHA VENCI			Projeto: Arquitetônico Pavimentação asfáltica					
Trecho:			Entre Estaca 0+0,00 e 25,00+0,00m								
Bairro:		Datum: SIRGAS2000 Projeção: UTM		Resp. Técnico:		Elaborado:		Folha:			
Interior											
Data:		Escala:		Marlon Müller ENGENHEIRO CIVIL CREA: 162.570-3 ART: 10167938-4				02/02			
12/2025		1:500									